

## 📷 SITES D'INTÉRÊT REMARQUABLE

### ▶ Les vestiges du château de Hédé

Hédé s'est installée sur un promontoire granitique appartenant à l'alignement des collines de Bécherel. L'ensemble domine la plaine qui s'étend jusqu'à la région Malouine. De plus, l'éperon rocheux est étroit et abrupt : 40 m de dénivélé sur trois côtés (Nord, Ouest et sud). Cette position surélevée et ce site escarpé sont idéals pour ériger un château fort dès le XII<sup>e</sup> siècle. Constitué de larges murs d'enceinte et d'un donjon dit de « grande taille », le château de Hédé est une place forte importante pendant tout le Moyen-Âge. En 1596, la ville passe aux mains des Ligueurs et les soudards (mercenaires) importent les habitants. Ceux-ci demandent alors et obtiennent



d'Henri IV l'autorisation de démanteler la forteresse en 1598. Il en reste aujourd'hui, soulignant son rôle passé, quelques pans de murs écroulés, les vestiges du donjon percés de meurtrières, ainsi que des fortifications ajoutées au XV<sup>e</sup> siècle : « les moineaux ». Ces fortifications basses avaient pour but de défendre les fossés par des tirs d'artillerie rasants.

### ▶ Le lavoir et la fontaine du Perthus Chaud



La fontaine du Perthus Chaud présente un bassin surmonté d'un arc en plein cintre de granit (XVIII<sup>e</sup> siècle). Son eau serait plus chaude que celle des fontaines alentours, d'où son nom. Le mot « perthus » ou « pertuis » signifie « trou » en Gallo.

### ▶ Les menhirs de Bringnerault

Ils sont les vestiges d'un important alignement datant de 4 500 à 2 000 avant Jésus-Christ.

21  
22

## 📷 SITES D'INTÉRÊT REMARQUABLE

### ▶ Le Théâtre de Poche

Ces anciennes halles du XIX<sup>e</sup> siècle abritent le Théâtre de Poche.




### ▶ Les sentiers d'observations et d'initiation au dessin

Des tables de lecture jalonnent les circuits apportant des informations sur la biodiversité, le bocage, l'agriculture, le canal, le bâti, les initiatives citoyennes ainsi que des guides pédagogiques-dessins.

### ▶ La vallée des Sept anciens Moulins

Posséder des moulins était, dès le XII<sup>e</sup> siècle, source de richesses pour les Templiers d'abord, puis pour les Ducs. En effet, le pain était la base de l'alimentation des hommes et les paysans avaient obligation de se rendre au moulin seigneurial pour y moulin leurs grains. Il ne reste plus de traces des sept moulins que le ruisseau de l'étang d'Hédé a alimentés. Au XIX<sup>e</sup> siècle, le ruisseau est réquisitionné pour approvisionner en eau le canal d'Ille-et-Rance. Faute d'énergie, l'activité a cessé définitivement. Les moulins se situaient dans la « vallée des moulins » en contrebas du château : moulins à blé bien sûr, mais aussi moulin à papier, moulin à fouler le drap, ou



encore « moulin à tan ». Le tannin est une substance végétale extraite de l'écorce des arbres. Séchée et découpée en lamelle, l'écorce des châtaigniers et des chênes est broyée : le moulin fait tourner un arbre à cames qui soulève puis fait retomber lourdement une poutre ferrée sur les fagots d'écorces. La poudre ainsi obtenue rejoint alors la tannerie où, mélangée à de l'eau, elle est utilisée pour conserver les peaux par trempage.

21 Hédé-Bazouges

22



Bretagne  
Romantique  
COMMUNAUTÉ DE COMMUNES

Circuit du Château ▶ 9,2 km  
Circuit des Sept Moulins ▶ 9 km



▶ 9,2 km

▶ 9 km



2h15

2h15



Place du Château

Balisateur

### Circuit du Château

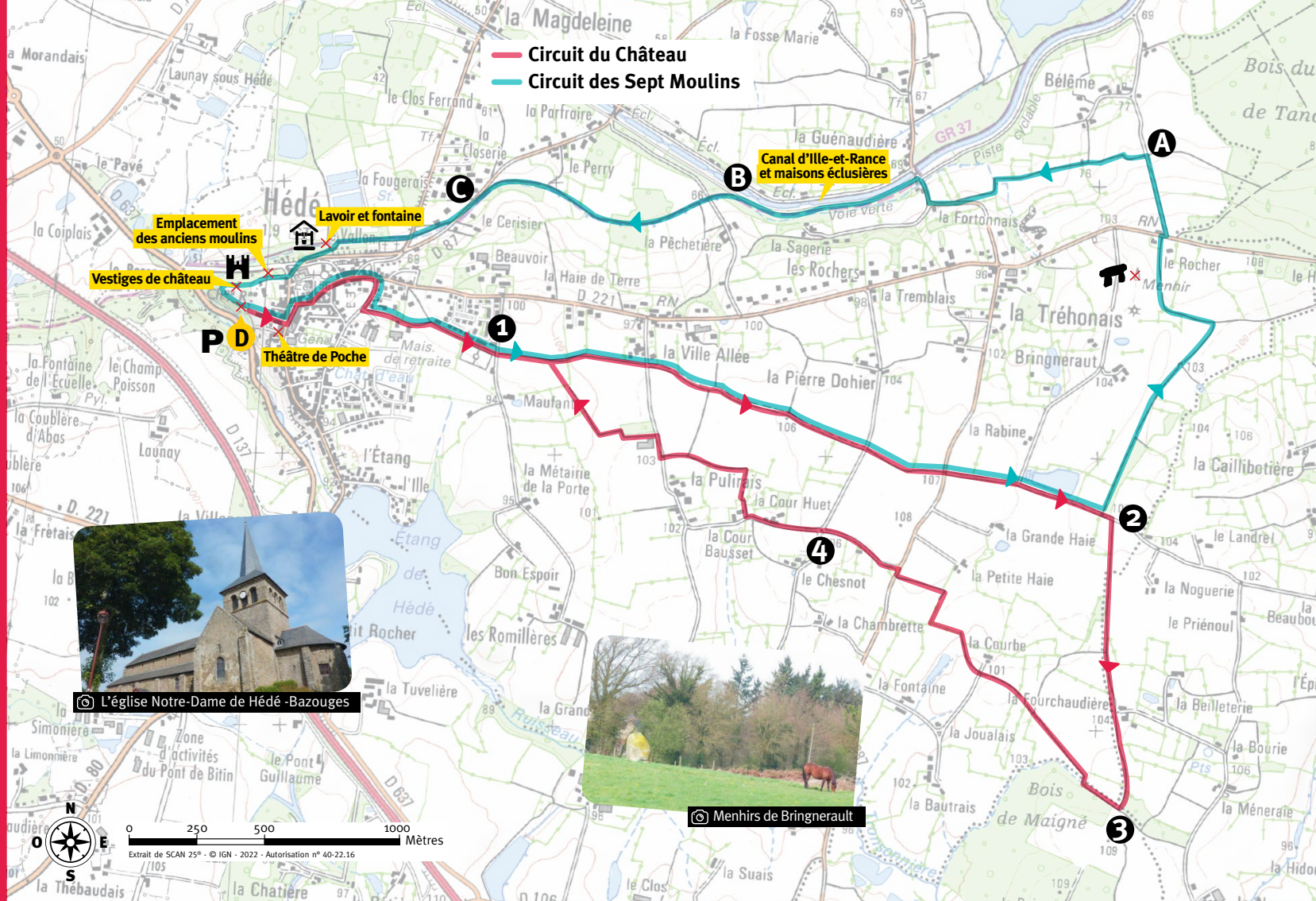
**D** Longez les anciennes halles puis tournez à gauche. Traversez la place de la Mairie, suivez à droite la rue du Four, puis longez la place de l'Église à gauche. Continuez tout droit (rue de La Motte) puis à droite (rue du Chemin Horain). Au carrefour, suivez le chemin vert à gauche jusqu'au terrain de foot. **1** Traversez la route et continuez par le chemin boisé en face. Il se poursuit au milieu des champs et coupe deux petites routes. Traversez la D287 et prenez en face sur 600 m. **2** Empruntez le sentier boisé à droite. À La Fourchaudière (maison en terre),

### Circuit des Sept Moulins


**D** à **2** Idem § D et 1 Circuit du Château. **2** Bifurquez à gauche dans une allée boisée. Au croisement, continuez à gauche. Traversez la D221 et prenez la direction de Belême. **A** Empruntez la sente boisée à gauche puis longez la D287 à droite jusqu'au canal. Empruntez le chemin de halage à gauche avant le pont de La Guénaudière (points de vue sur les 11 écluses). **B** À l'écluse de La Malabrie, quittez le canal en montant le chemin à gauche. Longez le ruisseau, traversez la route et continuez en face le long de la rigole.

continuez en face. **3** Le sentier se poursuit à droite en lisière du bois de Maigné, longe un champ puis rejoint La Courbe (longère des XVI<sup>e</sup> - XVII<sup>e</sup> siècles). Continuez dans le sous-bois en face, longez le champ puis suivez le chemin d'exploitation. Longez la D287 à droite sur 20 mètres puis tournez à gauche. **4** Coupez la route et continuez en face. À La Cour Huet, empruntez le chemin à droite puis la route à droite et le chemin à gauche près des bâtiments agricoles. Au croisement, tournez à gauche et suivez le même itinéraire qu'à l'aller pour regagner le château.

**C** Au lieu-dit Le Cerisier, longez la D87 à gauche sur quelques mètres puis prenez le chemin boisé à droite au bord de la rigole. Traversez la D3795 au niveau du cimetière et continuez en face jusqu'au lavoir et la fontaine. Quittez la rigole par une allée empierrée qui grimpe jusqu'à la route. Traversez-la et empruntez en face le trottoir de la rue de La Barrière puis, bifurquez sur le chemin à droite. Traversez le terrain enherbé et prenez à droite le sentier boisé qui longe les murs d'enceinte du château surplombant la vallée des Sept Moulins.



© L'Église Notre-Dame de Hédé-Bazouges



© Menhirs de Bringneraut